



**MINISTÈRE
DE L'INTÉRIEUR**

*Liberté
Égalité
Fraternité*



DIRECTION GÉNÉRALE DE LA SÉCURITÉ CIVILE
ET DE LA GESTION DES CRISES



Rencontres biennales Epos-France

FR-Alert : un vecteur d'alerte performant

Jeudi 20 novembre 2025

Judith VERNEYRE, cheffe de la section alerte des populations



Financé par
l'Union européenne
NextGenerationEU

SOMMAIRE

- 1. Présentation générale***
- 2. Les enjeux d'optimisation***
- 3. Interconnexions avec d'autres vecteurs d'alerte***
- 4. Un vecteur pour l'acculturation des populations***



1. Présentation générale

**Une stratégie multicanale
pour faire face
à tous les types d'évènements**



 Financé par
l'Union européenne
NextGenerationEU



Sirènes SAIP



 Financé par
l'Union européenne
NextGenerationEU



**Alerte sur téléphonie
mobile**



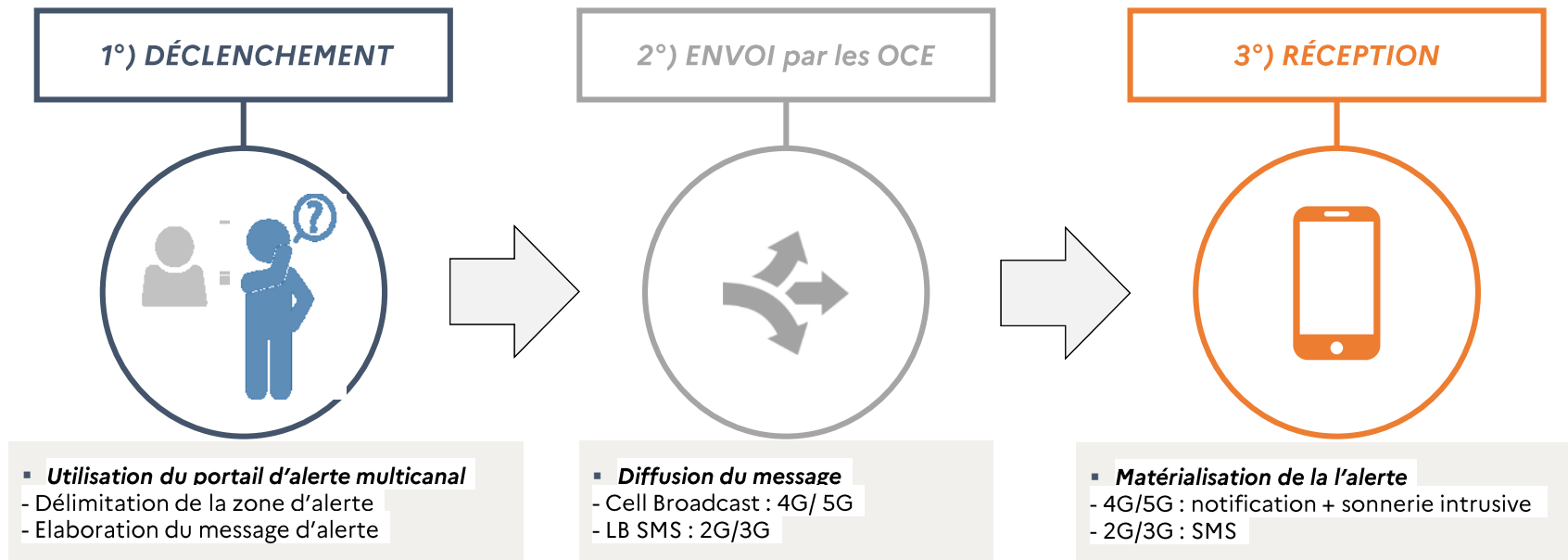
**Convention de
radio-diffusion**



Alerte satellitaire

1- Présentation générale

Fonctionnement de FR-Alert :





1- Présentation générale

Périmètre géographique :



1- Présentation générale

Périmètre fonctionnel :

- Cas d'urgence relevant de la sécurité civile ou engageant la sécurité publique
- +
- Danger susceptible de porter atteinte à l'intégrité physique
- +
- Alerter pour recommander des comportements de sauvegarde



Utilisation de FR-Alert



Financé par
l'Union européenne
NextGenerationEU

2- Les enjeux d'optimisation



Trois enjeux afin de tirer le plein potentiel de FR-Alert

 ***Enjeu d'appropriation par les services en charge de l'alerte***

 ***Enjeu d'acculturation des publics***

 ***Enjeu de fiabilisation du fonctionnement***



2- Les enjeux d'optimisation

Focus formation : constitution d'un vivier de FIO

- 35 FIO répartis dans les zones de défense de France hexagonale et en Outre-mer
- Au moins 3 par zone défense en métropole

Focus formation : suivi

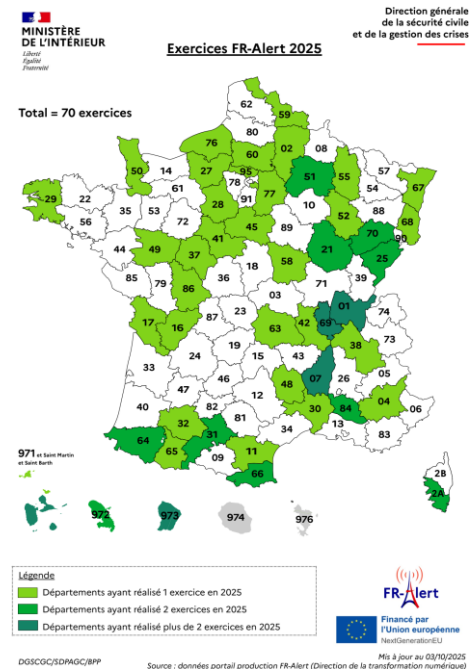
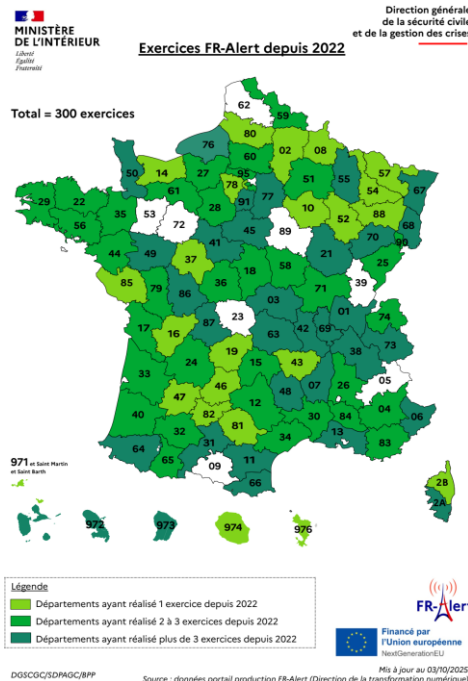
- Suivi assuré par l'administration centrale
- Près de 800 agents formés depuis 2022

2- Les enjeux d'optimisation

300 exercices menés depuis 2022 :

- ❖ 23 en 2022
- ❖ 99 en 2023
- ❖ 111 en 2024
- ❖ 70 en 2025

Propositions d'échanges pré et/ou post exercices pour répondre aux questions et prendre en compte les retours



DIRECTION GÉNÉRALE DE LA SÉCURITÉ CIVILE
ET DE LA GESTION DES CRISES



Financé par
l'Union européenne
NextGenerationEU



3 - Interconnexions avec d'autres vecteurs

Sirènes d'alerte

Situation actuelle : déclenchement via l'INPT.

Évolution en cours : migration vers la 4G (2024-2026).

Futur : ajout du vecteur **Galileo EWS** comme canal de déclenchement complémentaire (après 2026)



Convention cadre en cours pour l'intégration.

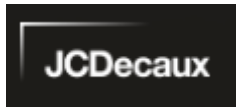
Deux modes d'interconnexion :

Prise d'antenne : Diffusion manuel et automatique de messages d'alerte CAP via les antennes

DAB+ : Diffusion message d'alerte via le DAB+ de radio france



3 - Interconnexions avec d'autres vecteurs



Panneaux à messages variables (PMV)

Expérimentation en cours pour affichage automatique de messages d'alerte sur des PMV JC Decaux via Galileo

- **Perspectives multi-canaux**

Intégration future avec :

TV, médias partenaires.

Outils préfectoraux.

Réseaux sociaux institutionnels.



Objectif : **résilience accrue** par redondance des canaux et couverture élargie des populations.



Financé par
l'Union européenne
NextGenerationEU

4- Un vecteur pour l'acculturation des populations



4- Un vecteur pour l'acculturation des populations

La résilience de la population comme impératif



Une exposition importante aux risques majeurs

- 17 millions de personnes exposées au risque inondation
- 2/3 des communes exposées à au moins un risque naturel
- 1 300 établissements classés SEVESO



Un coût des catastrophes en nette hausse

- Plus de 40 milliards d'euros entre 1982 et 2022
- Une hausse de plus de 50 % d'ici 2050

**Développer
et diffuser la
culture de la
résilience**

Des événements climatiques plus intenses et plus fréquents

- Depuis 1950 la fréquence des catastrophes très graves a presque quadruplé
- Due au dérèglement climatique, mais aussi à l'accroissement de la population et l'urbanisation des zones à risques



Une interdépendance sectorielle qui favorise les crises majeures



La Journée Nationale de la Résilience



Un événement national avec trois objectifs :

- Développer la culture sur les risques naturels et technologiques
- Se préparer à la survenance d'une catastrophe
- Développer la résilience collective aux catastrophes



Tout au long de l'année, avec comme point d'orgue la semaine du 13 octobre, en cohérence avec la journée internationale pour la réduction des risques de catastrophes de l'ONU



Sur l'ensemble du territoire de la République, hexagonal comme ultramarin



sur les risques naturels



sur les risques technologiques y compris nucléaires



Les gestes qui sauvent

Le Plan Individuel de Mise en Sûreté (PIMS)

L'essentiel de la culture du risque et de la résilience à la disposition de tous

EDITO

Tous résilients face aux risques !

Les catastrophes naturelles ou technologiques concernent l'ensemble de la population et peuvent impacter chacun d'entre nous.

Face aux risques majeurs, la préparation aux crises est une responsabilité partagée entre les pouvoirs publics et chaque citoyen.

Ce guide vous aidera à identifier les risques autour de vous, à organiser votre autonomie durant cette phase critique, à vous protéger et protéger vos proches en situation d'urgence.

Julien MARION

Directeur général de la sécurité civile et de la gestion des crises

**ÊTRE CITOYEN, C'EST AGIR.
VOUS AUSSI, SOYEZ PRÊTS !**



1. JE M'INFORME

sur les risques qui m'entourent

Pour vous apporter les informations fiables et utiles sur les risques identifiés dans votre environnement, de nombreuses sources officielles existent :

- Sur internet : www.georisques.gouv.fr
- Àuprès de votre mairie : Document d'Information Communal sur les Risques Majeurs (DICRIM)
- Àuprès de votre préfecture : Dossier Départemental des Risques Majeurs (DDRM)
- les sites et réseaux sociaux des services de l'État

Reportez ci-dessous les risques et comportements adaptés à partir de la liste au verso :

► Risque :

► Comportement

► Risque :

► Comportement

► Risque :

► Comportement

► Risque :

► Comportement

En cas d'évacuation, le lieu de regroupement est

2. JE ME PRÉPARE

à faire face

Préparez un kit d'urgence contenant de quoi vivre pendant 3 jours. Il vous permettra d'être autonome en cas d'évacuation ou de mise à l'abri dans votre domicile.

Voici la liste des objets et équipements essentiels à mettre dans ce kit d'urgence, qui doit rester facilement accessible.

Constituez-le sans attendre et vérifiez régulièrement son contenu.



Placez le kit d'urgence dans un endroit facile d'accès et partagez sa localisation avec vos proches :



3. J'AGIS

en cas d'aléa ou d'alerte

Pendant la crise, je suis l'évolution de la situation.

Les vigilance météo

Je surveille l'évolution des vigilances :

<https://vigilance.meteofrance.fr>

<https://www.vigicrues.gouv.fr>

En situation orange ou rouge, des conseils élaborés par les pouvoirs publics sont indiqués sur la carte et dans les bulletins de vigilance. Ils sont simples, adaptés à chaque phénomène et faciles à adopter.

L'alerte des populations

En cas de risque vital, les autorités peuvent activer :

► **FR Alert** qui diffuse un message d'alerte avec les consignes associées directement sur les téléphones portables. Pas d'inscription ni de téléchargement pour recevoir le message d'alerte.

Les sirènes **SAIP** qui déclenchent un signal sonore de 3 fois 1 minutes et 41 secondes.

Il faut alors :



Les médias publics et les réseaux sociaux des services de l'État, Radio France et France Télévision seront les relais des autorités en situation d'urgence pour communiquer avec la population.

Respectez les consignes officielles, vous participerez à votre sécurité et soutiendrez l'action des secours !

Relevez les stations près de chez vous :

France Inter _____ FM
France Bleu _____ FM
France Info _____ FM

➤ Un Format A4 recto-verso

➤ 4 volets pour chaque face

➤ Un édito modifiable

➤ Trois parties : « Je m'informe », « Je me prépare », « J'agis »

Le Plan Individuel de Mise en Sûreté (PIMS)

LES COMPORTEMENTS DE SAUVEGARDE		LES NUMÉROS UTILES	
	Accident industriel Abritez-vous immédiatement dans un bâtiment clos à proximité Fermez les fenêtres, portes, aérations Arrêtez la ventilation Évitez toute flamme ou toute étincelle	À composer en cas d'urgence : Numéro unique d'appel d'urgence en Europe : 112 Numéro d'appel d'urgence pour les malentendants : 114 Coordonnées à compléter : Mairie : _____ Assurance : _____ Proches : _____ Autres : _____	
	Accident nucléaire Abritez-vous dans un bâtiment clos Fermez fenêtres, portes et aérations Arrêtez la ventilation		
	Accident transport de matières dangereuses Évitez le périmètre Si vous ne pouvez pas, abritez-vous dans un bâtiment clos à proximité immédiate afin de limiter l'exposition au danger Fermez les fenêtres, portes, aérations Arrêtez la ventilation	JE M'IMPLIQUE Participez près de chez vous aux actions de sensibilisation de la journée nationale de la résilience ! Formez-vous aux gestes qui sauvent auprès des sapeurs-pompiers ou d'une association agréée de sécurité civile Devenez pompier volontaire et participez aux actions de secours Intégrez la réserve communale de sécurité civile pour participer au soutien et à l'assistance de la population Inscrivez-vous sur la plateforme publique du bénévolat : www.jeveuxaider.gouv.fr	
	Avalanche Évitez le périmètre Éloignez-vous des fonds de vallée		
	Éruption volcanique Abritez-vous dans un bâtiment clos Fermez et consolidez portes, fenêtres et volets Respirez à travers un masque ou un linge humide si l'air est trop chargé en gaz ou en cendres		
	Inondation Éloignez-vous des fonds de vallées et des cours d'eau Réfugiez-vous le plus haut possible À la maison, coupez eau, gaz, électricité Reportez ou annulez vos déplacements		
	Mouvement de terrain Évitez le secteur Éloignez-vous des fonds de vallée		
	Rupture de barrage Évitez le périmètre Éloignez-vous des fonds de vallée		
	Séisme Sortez des bâtiments endommagés Éloignez-vous de tout ce qui peut s'effondrer Utilisez uniquement les escaliers		
	Tempête/Cyclone Abritez-vous dans un bâtiment, en dur de préférence Évitez de rester sous un arbre Fermez les portes, fenêtres et volet Évitez de sortir durant l'œil du cyclone.		

Respectez les consignes des autorités diffusées à la radio, la télévision, les médias sociaux et sur les sites institutionnels. Restez en lieu sûr jusqu'à ce que les autorités déclarent la fin de l'alerte

**PRÊTS ?
PARÉS !**
Plan Individuel de Mise en Sûreté

Tous préparés face aux risques
Protégez-vous et protégez vos proches en quelques minutes

orages, tempêtes, inondation, incidents industriels, incendies...

- Une bibliothèque des comportements de sauvegarde
- Les numéros utiles
- Pour aller plus loin : « je m'implique »
- Une ouverture à tout type de structures (entreprises, universités, fédérations sportives, collectivités territoriales, associations...) avec un édito « Je m'engage » adaptable pour les « distributeurs »
- 300 000 exemplaires diffusés en 2024
- 1 000 ex mis à disposition sur simple demande
- Bientôt diffusé à tous les sociétaires MAIF, soit 2,5 millions de personnes touchées

Points de contact :

dgscgc-saip@interieur.gouv.fr

dgscgc-jnresilience@interieur.gouv.fr

Merci pour votre attention



Financé par
l'Union européenne
NextGenerationEU